





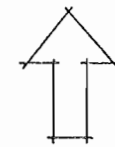


FÖRDJUPAD
ÖVERSIKTSPLAN FÖR
LIKENÄS
TORSBY KOMMUN

GÄLLANDE PLANER, BESTÄMMELSER OCH
RIKSINTRESSEN

KARTA 1

-  PLANOMRÅDESGRÄNS
-  DETALJPLANELAGT OMRÅDE
-  STRANDSKYDD ENL. 15 § NVL
-  SKYDDSOmrÅDE FÖR VATTENTÄKT
-  OMRÅDE AV RIKSINTRESSE FÖR NATURVÅRD SOM SÄRSKILT UTVALTS SOM SKYDDSVÄRT
-  OMRÅDE AV RIKSINTRESSE FÖR KULTURMINNESVÅRD










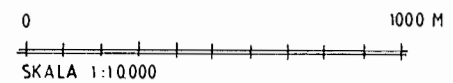
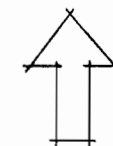
FÖRDJUPAD
ÖVERSIKTSPLAN FÖR
LIKENÄS
TORSBY KOMMUN

RESTRIKTIONER

KARTA 2
















-  PLANOMRÅDESGRÄNS
-  OMRÅDE MED GRUSIGT-GROVSANDIGT ISÄLVSMATERIAL. RADONPROBLEM KAN FÖREKOMMA P.G.A. DESSA JORDARTERS HÖGA GENOMSLÄPPLIGHET
-  OMRÅDE MED RISK FÖR ÖVERSVÄMNING
-  OMRÅDE INOM VILKET MARKENS STABILITET UNDERSÖKTS:
- GEOTEKNISKA BETINGELSER FÖR SPONTANA RAS OCH SKRED
- LITEN SANNOLIKHET FÖR SPONTANA RAS OCH SKRED
-  FASTMARK
-  SKJUTBANA
-  KRAFTLEDNING



FÖRDJUPAD
ÖVERSIKTSPLAN FÖR
LIKENÄS
TORSBY KOMMUN

MARKANVÄNDNING

KARTA 3

-  PLANOMRÅDESGRÄNS
-  NUVARANDE MARKANVÄNDNING
-  FÖRESLAGEN MARKANVÄNDNING
-  BOSTÄDER
-  FRITIDSHUS
-  VERKSAMHETER
-  SERVICE
-  SKOLA, VÅRD
-  FRITID
-  RENINGSVERK (R), VATTENVERK (V)
-  OMRÅDEN MED SÄRSKILDA REKOMMENDATIONER
-  62 RIKSVÄG
-  957 LÄNSVÄG

